

# XI MARCHA CICLOTURISTA BTT SAN ANTÓN

**PARTALOA 2024**

**Sábado 30/11/2024**

**FICHA TÉCNICA**

## 1. DATOS GENERALES

**LOCALIDAD:** PARTALOA

**LUGAR SALIDA:** AYUNTAMIENTO DE PARTALOA

( PLAZA DE LA CONSTITUCIÓN )

**HORA CONTROL:** 9.00 CONFIRMACIÓN DE INSCRIPCIÓN (ENTREGA DORSALES)

**HORA SALIDA:** 10.00 HORAS

## 2. DATOS TÉCNICOS

**DISTANCIA “RUTA CICLOTURISTA BTT”:** 35,5 km.

**TIPO RECORRIDO:** CIRCULAR

**TIPO SUPERFICIE:** PISTA DE TIERRA (FUNDAMENTALMENTE), RAMBLA Y ASFALTO.

**COTA MÁX:** 717 m


**COTA MÍN:** 442 m

**DESNIVEL ACUMULADO SUBIENDO:** 627 m

**DESNIVEL ACUMULADO BAJANDO:** 627 m

## AVITUALLAMIENTOS:


1.- AVITUALLAMIENTO 1- (KM 19,1) PLAZA DE PIEDRA AMARILLA

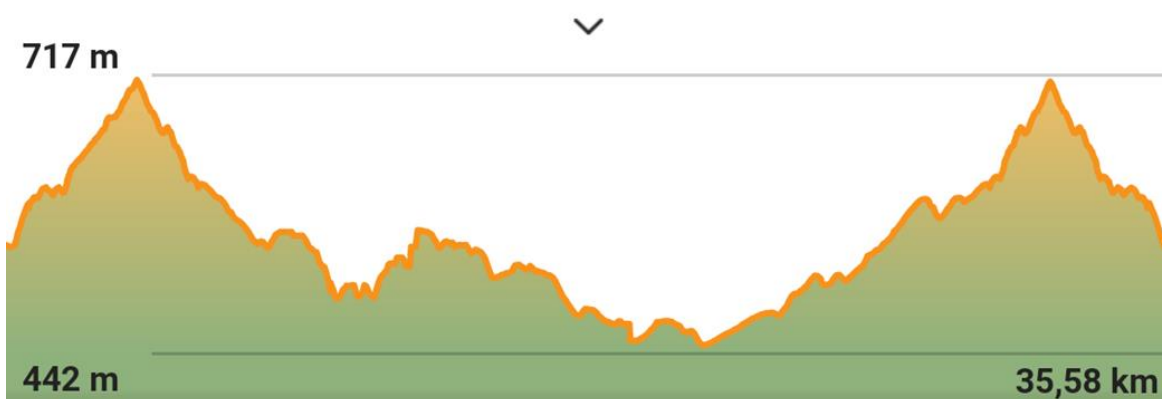
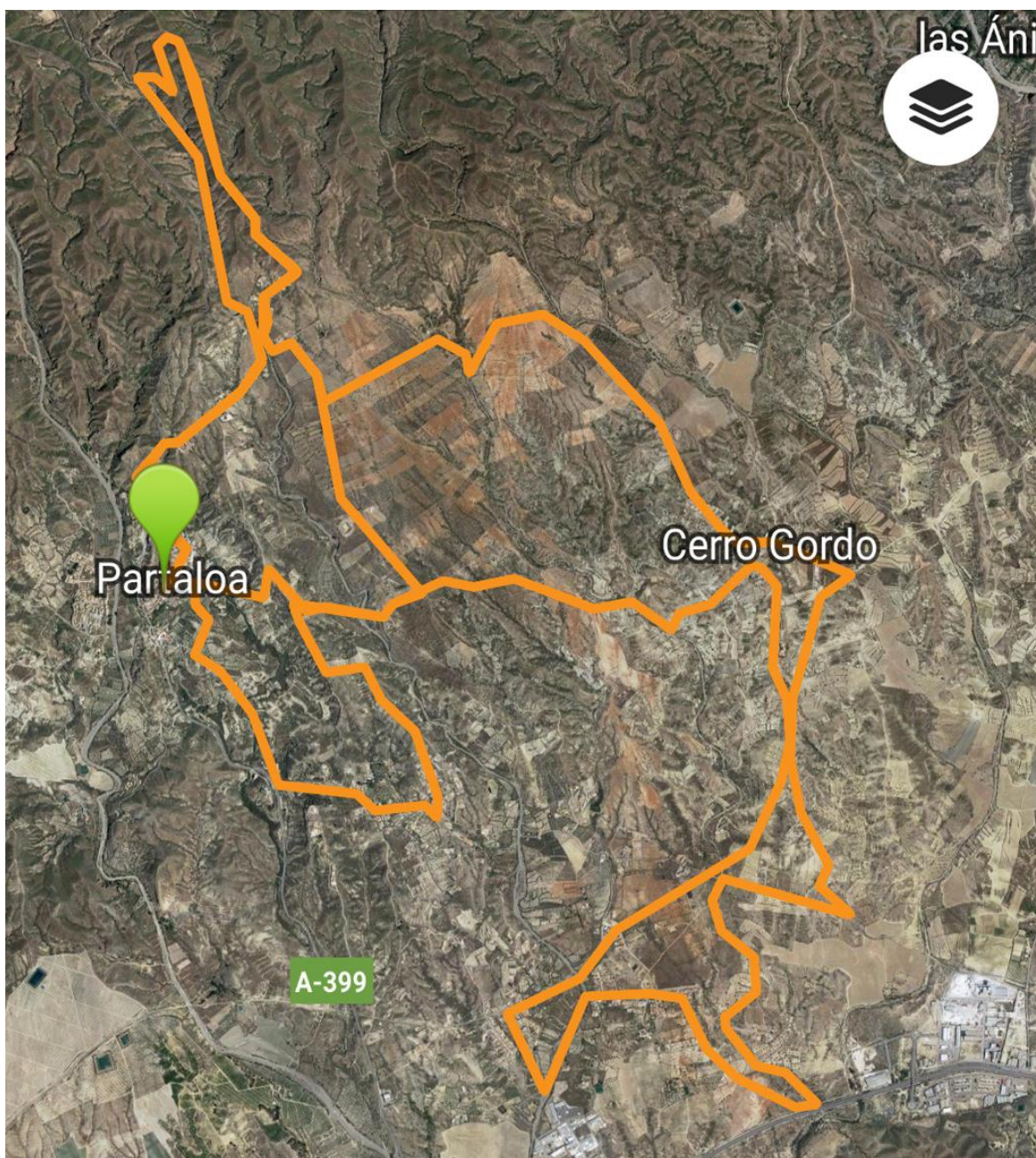
<b>Código Seguro De Verificación</b>	I1pTTVRYFCoJgqApHq2Q4g==	<b>Estado</b>	<b>Fecha y hora</b>	
<b>Firmado Por</b>	Maria Joaquina Lopez Garcia - Alcaldesa Ayuntamiento de Partaloa	Firmado	19/09/2024 09:06:11	
<b>Observaciones</b>		<b>Página</b>	1/3	
<b>Uri De Verificación</b>	<a href="https://ov.dipalme.org/verifirma/code/I1pTTVRYFCoJgqApHq2Q4g%3D%3D">https://ov.dipalme.org/verifirma/code/I1pTTVRYFCoJgqApHq2Q4g%3D%3D</a>			
<b>Normativa</b>	Este informe tiene carácter de copia electrónica auténtica con validez y eficacia administrativa de ORIGINAL (art. 27 Ley 39/2015).			

**DESCRIPCION:**

XI MARCHA CICLOTURISTA SAN ANTON DE PARTALOA 2024						
SABADO 30 DE NOVIEMBRE DE 2024						
ZONA TER MUNICIPAL	P. KMT	P. KM.	CARRETERA	DESCRIPCIÓN DE ITINERARIO	HORA	PERSONAL DE SEGURIDAD
PARTALOA	0	0	CASCO URBANO	SALIDA PLAZA DE LA CONSTITUCION	10:00	Voluntarios proteccion civil
PARTALOA	0,02	0,02	CASCO URBANO	RECTO POR CALLE CALVO SOTELO		Voluntarios proteccion civil
PARTALOA	0,08	0,1	CASCO URBANO	GIRO IZQUIERDA CALLE MAN CA		Voluntarios proteccion civil
PARTALOA	0,02	0,12	CASCO URBANO	GIRO DERECHA CALLE SAN JOSE		Voluntarios proteccion civil
CEMENTERIO	0,27	0,29	CAMINO ASFALTO	GIRO IZQUIERDA CAMINO CEMENTERIO		Voluntarios proteccion civil
R. LOS CHARCONES	1,47	1,76	RAMBLA	RECTO POR RAMBLA LOS CHARCONES		Voluntarios proteccion civil
LAS CUERDAS	1,24	3	CAMINO TIERRA	GIRO DERECHA CAMINO LAS CUERDAS		Voluntarios proteccion civil
LAS CUERDAS	1,05	4,05	SENDA	BAJADA DE LAS CUERDAS(ZONA TECNICA)		Voluntarios proteccion civil
EL CAMPILLO	1,87	5,92	CAMINO ASFALTO	GIRO IZQ. CAMINO PARTALOA-CAMPILLO		Voluntarios proteccion civil
EL CAMPILLO	0,59	6,51	CAMINO TIERRA	GIRO DERECHA CAMINO DEL CAMPILLO		Voluntarios proteccion civil
EL CAMPILLO	1,14	7,7	CAMINO TIERRA	GIRO IZQUIERDA CAMINO CAMPILLO A CERRO GORDO		Voluntarios proteccion civil
RAMBLA FUENTE DE LA ZORRA	1,3	9	RAMBLA	GIRO DERECHA A RAMBLA FUENTE DE LA ZORRA		Voluntarios proteccion civil
RAMBLA FUENTE DE LA ZORRA	1,7	10,7	CAMINO DE TIERRA	GIRO DERECHA CAMINO DEL TRAVASE		Voluntarios proteccion civil
PIEDRA AMARILLA	0,8	11,5	RAMBLA	GIRO DERECHA RAMBLA P AMARILLA LOS CHARCONES		Voluntarios proteccion civil
EL LENTISCO	1	12,5	RAMBLA	RECTO POR RAMBLA LOS CHARCONES		Voluntarios proteccion civil
EL ALGARROBO	1,5	14	CAMINO TIERRA	GIRO IZQ. CAMINO DEL ALGARROBO (AGRUPAMIENTO)	11:00	Voluntarios proteccion civil
EL ALGARROBO	0,4	14,4	SENDA	GIRO IZQUIERDA CAMINO/SENDA CERRO DE LA CRUZ		Voluntarios proteccion civil
CERRO DE LA CRUZ	1,5	15,9	CAMINO ASFALTO	GIRO DERECHA CAMINO DE LA CAÑADA		Voluntarios proteccion civil
LA CAÑADA	0,4	16,3	CAMINO ASFALTO	GIRO IZQUIERDA CAMINO LOS CAMAROTES		Voluntarios proteccion civil
LA CAÑADA	0,1	16,4	CAMINO TIERRA	RECTO CAMINO LOS CAMAROTES		Voluntarios proteccion civil
LOS CAMAROTES	0,6	17	CAMINO TIERRA	GIRO IZQUIERDA CAMINO EL CARDERON		Voluntarios proteccion civil
EL CARDERON	0,9	17,9	CAMINO TIERRA	GIRO IZQUIERDA CAMINO TRAVASE		Voluntarios proteccion civil
EL CARDERON	0,2	18,1	CAMINO ASFALTO	GIRO DERECHA CAMINO DEL CALDERON		Voluntarios proteccion civil
EL CARDERON	0,4	18,5	RAMBLA	GIRO IZQUIERDA RAMBLA PIEDRA AMARILLA		Voluntarios proteccion civil
PIEDRA AMARILLA	0,5	19	CAMINO ASFALTO	GIRO DERECHA PIEDRA AMARILLA		Voluntarios proteccion civil
PIEDRA AMARILLA	0,1	19,1	PLAZA	AVITUALLAMIENTO PLAZA PIEDRA AMARILLA	11:30	Voluntarios proteccion civil
PIEDRA AMARILLA	0,1	19,2	CAMINO ASFALTO	RECTO PIEDRA AMARILLA CAMINO POLIGONO ALBOX		Voluntarios proteccion civil
RAMBLA FUENTE DE LA ZORRA	1,4	20,6	RAMBLA	GIRO IZQUIERDA RAMBLA FUENTE DE LA ZORRA		Voluntarios proteccion civil
RAMBLA FUENTE DE LA ZORRA	1,4	20,6	CAMINO ASFALTO	GIRO DERECHA CAMINO ALBOX		Voluntarios proteccion civil
CERRO GORGO	2,3	22,9	CAMINO ASFALTO	GIRO IZQUIERDA CAMINO CERRO GORDO		Voluntarios proteccion civil
CERRO GORGO	1,1	24	CAMINO TIERRA	GIRO DERECHA TRAVASE NEGRATIN		Voluntarios proteccion civil
CERRO GORGO	0,9	24,9	CAMINO TIERRA	GIRO IZQUIERDA CAMINO LOS MARMOLLES		Voluntarios proteccion civil
CERRO GORGO	0,5	25,4	CAMINO ASFALTO	RECTO CALLE CERRO GORDO		Voluntarios proteccion civil
CERRO GORDO	0,2	25,6	PLAZA	REAGRUPAMIENTO	12:00	Voluntarios proteccion civil
CERRO GORDO	0	25,5	CAMINO ASFALTO	RECTO CAMINO CERRO GORDO A PARTALOA		Voluntarios proteccion civil
EL CAMPILLO	2,2	27,7	RAMBLA	GIRO DERECHA RAMBLA FUENTE LA ZORRA		Voluntarios proteccion civil
EL CAMPILLO	0,5	28,2	CAMINO ASFALTO	GIRO IZQ. CAMINO CERRO GORDO-PARTALOA		Voluntarios proteccion civil
EL CAMPILLO	0,6	28,8	CAMINO ASFALTO	GIRO DERECHA CAMPILLO A PARTALOA		Voluntarios proteccion civil
EL CAMPILLO	0,6	29,4	CAMINO TIERRA	GIRO DER. CAMINO LAS CUERDAS(ZONA TECNICA)		Voluntarios proteccion civil
LAS CUERDAS	1,8	31,8	CAMINO TIERRA	BAJADA DE LAS CUERDAS(Z.T) SENTIDO CONTRARIO		Voluntarios proteccion civil
LAS CUERDAS	1,8	33,6	CAMINO ASFALTO	GIRO DERECHA CAMINO EL CAMPILLO-PARTALOA		Voluntarios proteccion civil
CEMENTERIO	0,6	34,2	CAMINO ASFALTO	RECTO CAMINO EL CAMPILLO-PARTALOA		Voluntarios proteccion civil
PARTALOA	0,6	34,8	CAMINO ASFALTO	RECTO CAMINO EL CAMPILLO-PARTALOA		Voluntarios proteccion civil
PARTALOA	0,5	35,3	CASCO URBANO	GIRO DERECHA CALLE SAN JOSE		Voluntarios proteccion civil
PARTALOA	0,2	35,5	CASCO URBANO	LLEGADA PLAZA DE LA CONSTITUCION	13:00	Voluntarios proteccion civil

**PARTALOA RECORRIDO Y PERFIL**

Código Seguro De Verificación	I1pTTVRYFcoJggApHq2Q4g==	Estado	Fecha y hora	
Firmado Por	Maria Joaquina Lopez Garcia - Alcaldesa Ayuntamiento de Partaloea	Firmado	19/09/2024 09:06:11	
Observaciones		Página	2/3	
Uri De Verificación	<a href="https://ov.dipalme.org/verifirma/code/I1pTTVRYFcoJggApHq2Q4g%3D%3D">https://ov.dipalme.org/verifirma/code/I1pTTVRYFcoJggApHq2Q4g%3D%3D</a>			
Normativa	Este informe tiene carácter de copia electrónica auténtica con validez y eficacia administrativa de ORIGINAL (art. 27 Ley 39/2015).			



<b>Código Seguro De Verificación</b>	I1pTTVRYFCoJgqApHq2Q4g==	<b>Estado</b>	<b>Fecha y hora</b>
<b>Firmado Por</b>	Maria Joaquina Lopez Garcia - Alcaldesa Ayuntamiento de Partaloa	Firmado	19/09/2024 09:06:11
<b>Observaciones</b>		<b>Página</b>	3/3
<b>Url De Verificación</b>	<a href="https://ov.dipalme.org/verifirma/code/I1pTTVRYFCoJgqApHq2Q4g%3D%3D">https://ov.dipalme.org/verifirma/code/I1pTTVRYFCoJgqApHq2Q4g%3D%3D</a>		
<b>Normativa</b>	Este informe tiene carácter de copia electrónica auténtica con validez y eficacia administrativa de ORIGINAL (art. 27 Ley 39/2015).		

